

VIÐAUKI 1 - KORT AF VALKOSTUM

1. Yfirlitskort: Valkostir og afmörkun athugunarsvæðis (teikning SBJ-13)
 2. Lega Sundaganga (teikning SBJ-01b)
 3. Tenging Sundaganga við Laugarnes og Klettagarða (teikning SBJ-05b)
 4. Langsnið í megingöngum Sundaganga (teikning SBJ-16a)
 5. Lega Eyjalausnar á leið III (teikning SBJ-12)
-



Loftmyndir ehf.

Skýringar

- Veglinur Sundabrautar, Sundagöng og Eyjalaun á leið III
- Veglinur Hallsvegur - skv. aðalskipulagi og Sundagangaleið
- Mörk athugunarsvæðis og mögulegt svæði beinna áhrifa
- | Áætlaðar staðsetningar brúaropa
- Áætlaðar staðsetningar mismætra gatnamóta
- - - Veglína í jarðgöngum
- Veglína Sundabrautar, 2. áfangi
- Áætlaðar staðsetningar mismætra gatnamóta í 2. áfanga
- Landfyllingar samkvæmt aðalskipulagi
- - - Áætlaðar landfyllingar í tengslum við Sundabraut

DAGSETT:

feb 2008

TEIKNAD:

STP / ARK

BLADSTÆRÐ:

A3

SKALI:

1:20.000



VEGAGERÐIN



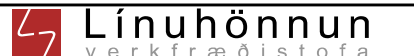
REYKJAVÍKURBORG

HEITI:

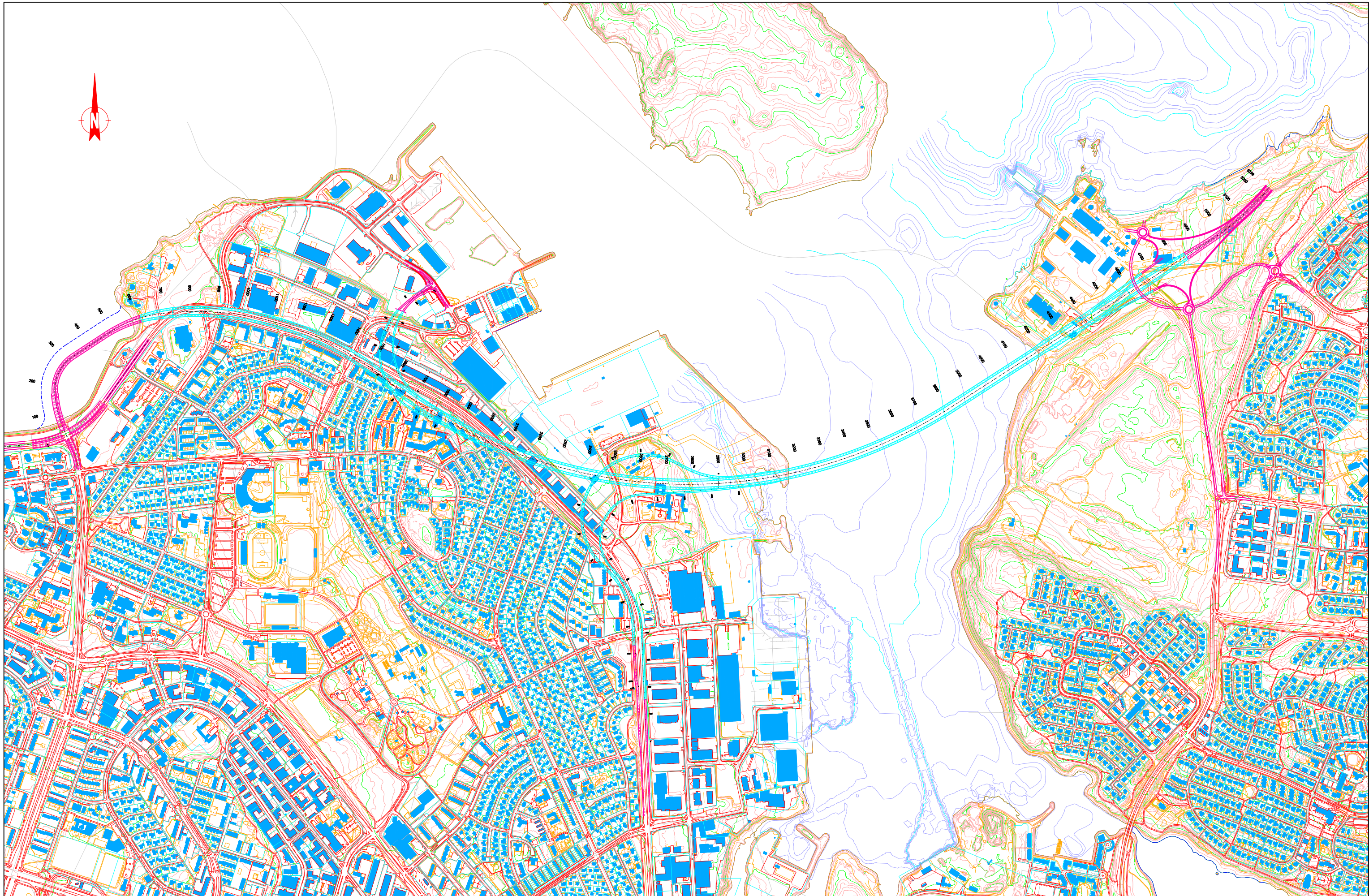
SBJ-13

**SUNDAGÖNG OG EYJALAUN
MAT Á UMhverfisáhrifum**

Valkostir og afmörkun athugunarsvæðis



Línuhönnun
verkfræðistofa

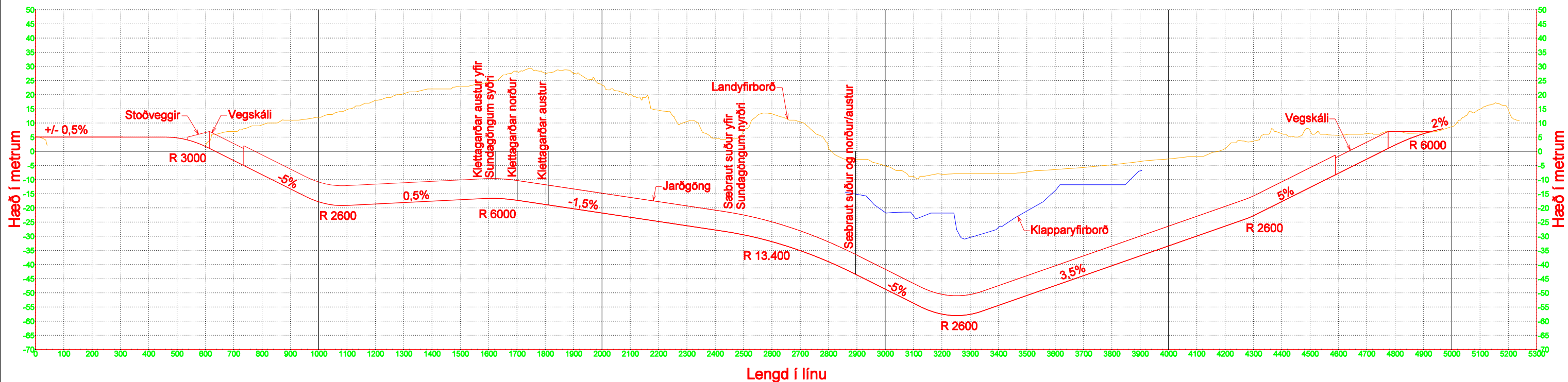


		 Linuhönnun verkfæðistofa	 VEGAGERÐIN	Sundabraut - 1. áfangi		veggrá
		HANNAÐ	Febúar 2008	NAFN	Hareld	útgáa
		TEIKNAD	Febúar 2008	HARELD	Hareld	skýring nr.
		YFIRFARAD				SBJ-01b
útg. breyting	daga.	nafh.	ylft.	SAMÞYKKT		
				 REYKJAVÍKURBORG	Sundagöng Jarögöng milli Laugarness og Gufuness Yfirliitsmynd	SBJ-01b.dgn
					Malkvæði (A3) 1:12.500	

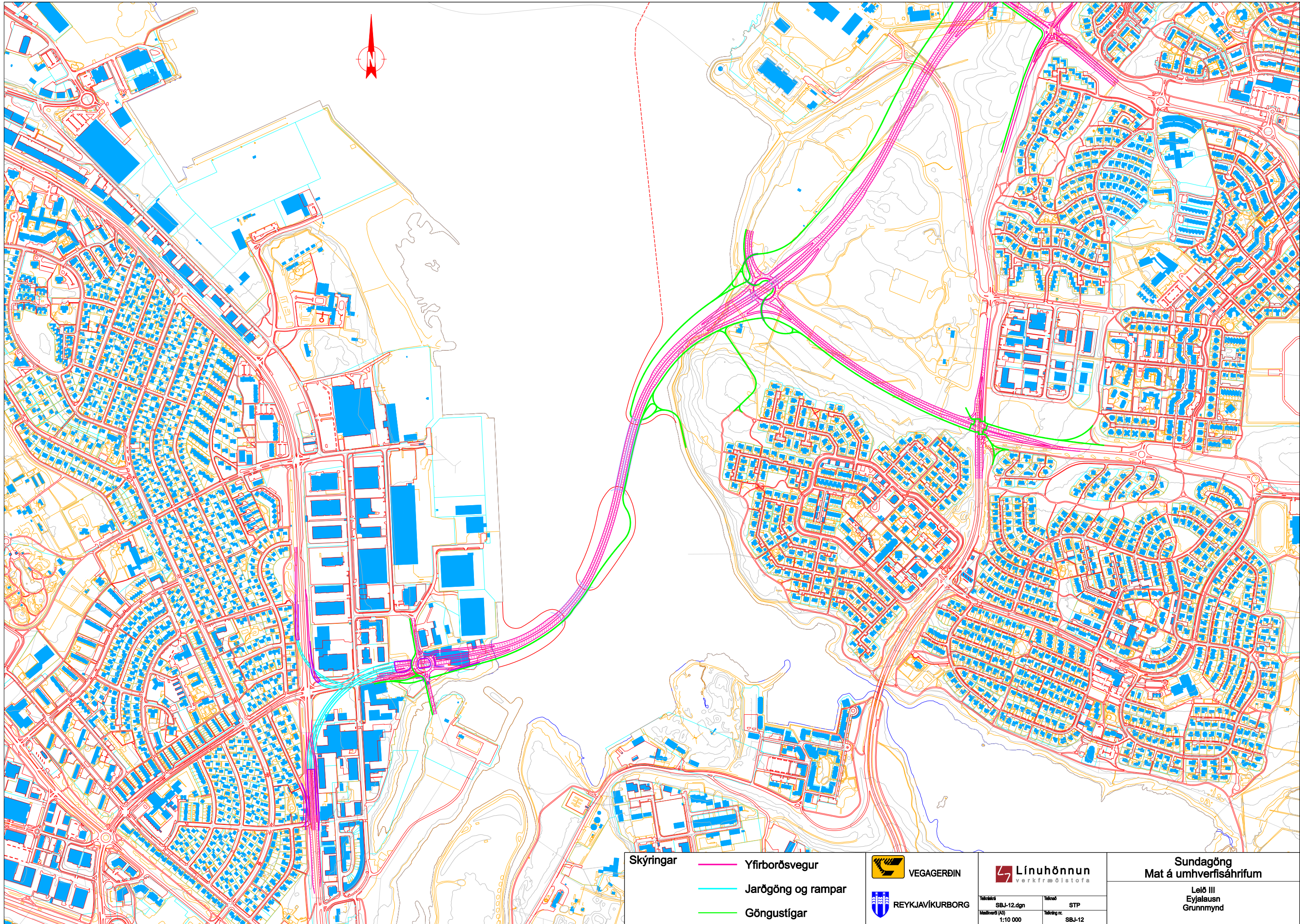


		 Linuhönnun verkfræðistofa		 VEGAGERDIN		Sundabraut - 1. áfangi			
		DAGSETNING Hannab Febrúar 2008 Hareld		NAFN Febrúar 2008 Hareld		Sundagöng Jarðgöng milli Laugarness og Gufuness Tenging við Kleppavegur		vegúmer	
		TEIKNAD Febrúar 2008 Hareld		YFIRFARÐ Febrúar 2008 Hareld		 REYKJAVÍKURBORG		útgáa	
Ög. breyting		daga. neli. yfirt.		SAMÞYKKT		SBJ-05b.dgn		Málkvæði (A3) 1:4.000	
								skýring nr. SBJ-05b	

Sundagöng



						Sundabraut - 1. áfangi		vegnúmer	
		DAGSETNING Hannab Febrúar 2008 Harald		NAFN Harald		Sundagöng Jarögöng milli Laugamess og Gufuness Langsnið í megingöng		dýpt	
		TEKNAB Febrúar 2008 Harald		YFIRFARIR Harald				málning nr. SBJ-16a	
dsg. breyting		dsg. mál. yftr. SAMÞYKKT		SBJ-16a - Lengd 0 Sundaganga.dgn		Máliverð (A3)		SBJ-16a	



- Skýringar**
- Yfirborðsvegur
 - Jarðgöng og rampar
 - Göngustígar

 VEGAGERÐIN

 REYKJAVÍKURBORG

 Línuhönnun
verkfræðistofa

Tekniáfangið	SBJ-12.dgn	Tekniáfangið	STP
Mökkivæðing (A3)	1:10 000	Tekniáfangið nr.	SBJ-12

Sundagöng
Mat á umhverfisáhrifum

Leið III
Eyjalausn
Grunnmynd